

LEGENDA KATASTRÁLNÍCH DAT:

Parcelní číslo: 1422/2

Obec: Konice [589624]

Katastrální území: Konice

Cislo LV: 2141

Výměra [m²]: 985

Typ parcely: Parcela katastru nemovitosti

Mapovy list:

Urcení vymezy:
Ze souhradnic v S-JISK

Druh pozemku:

stavba občasného vzhvatu
Dudová s číslem evidenčným: Kollice [03094]; c. ev. 206,

Stavba stojí na pozemku: p. č. 1422/2

Stavební objekt: č. ev. 206

Mlastnické právo:

Město Konice, Masarykovo nám. 27, 79852 Konice

Hospodaření se svěřeným majetkem obce:

Technické služby Konice, příspěvková organizace, Husova 34/, 79852 Konice

Parcelní číslo: 1422/3

Obec: Konice [589624]

Katastrální území: Konice

Číslo LV: 1

Výměra [m²]: 1422

Typ parcels:

Mapový list: DKM

Urceni vymery:

jiná píseň

Vlastnické právo.

Město Konice, Masarykovo nám. 27, 79852 Konice

LEGENDA ZNAČENÍ:

ZAJMŮVÁ PARCELA SE STAVBOU HALY 1422/2

ZAJMŮVA NAVAŽUJÍCÍ PARCELA 1422/3




HRÁZENÍ KOLEM TECHNOLOGIE VZÍ (KOPÍRUJE PUVODNÍ ROZMĚRY HRÁZENÍ)

SI AVAJLI OPLECENI OBJEKI SIJUNI (V RAVNI PD SE DO NEJ NEZASAJUJE)

POZNÁMKA:

Další informace viz A-Průvodní a B-Souhrnná technická zpráva, Zdrojem katastrálních dat byl int. portál cuzk.cz.

DAF-PROJEKT s.r.o.
702 00 Ostrava
Moravská Ostrava
Hornoplní 131/12
IČ: 25905813
DIČ: CZ25905813

Stupeň projektové dokumentace:				Projektant stavby:	
DOKUMENTACE PRO SPOLEČNÉ POVOLENÍ STAVBY					
Nositel úkolu	Projektant profese	Vypírací			
ING. VITĚZSLAV DVOŘSKÝ	ING. DAVID BABINEC	ING. DAVID BABINEC			
					
Investor stavby:	Město Konice, Masarykovo nám. 21, 798 52 Konice, okres Prostějov				
Místo stavby:	Sportovní hala Konice, ev. č. 206, 798 52 Konice, k.ú. Konice [660091], p.č. 1422/2 a 1422/3				
Název zakázky:	„Přestavba kluziště na víceúčelovou sportovní halu, město Konice“				
Evidence PD: C – Situační výkresy stavby	Č. výkresu				
Výkres: KATASTRALNÍ SITUAČNÍ VÝKRES	Č. 02				